

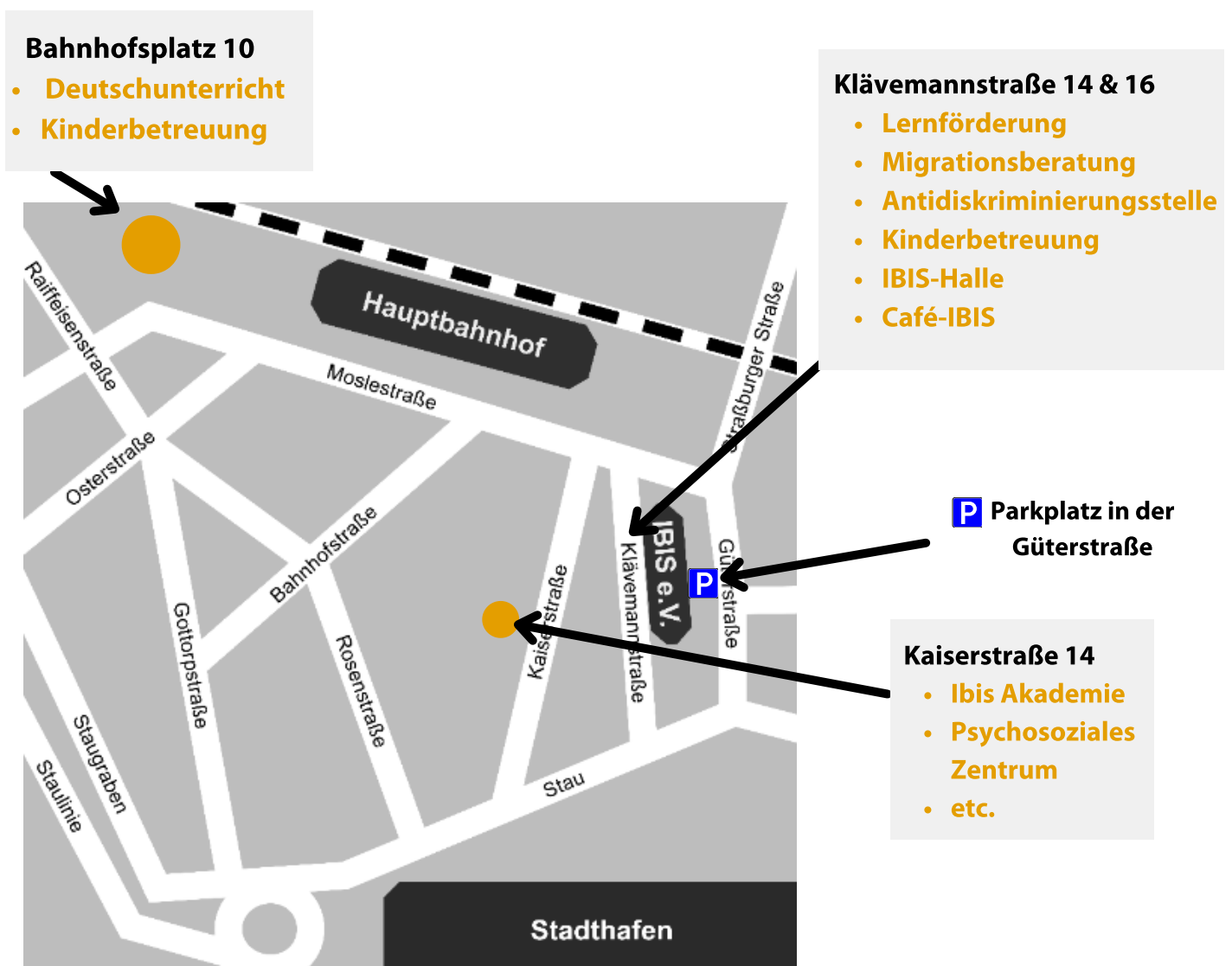
Anfahrtsbeschreibung

IBIS e.V. ist mit allen Verkehrsmitteln gut zu erreichen.
So gelangen Sie bequem und schnell zu uns:

Anreise mit öffentlichen Verkehrsmitteln

Mit dem Zug

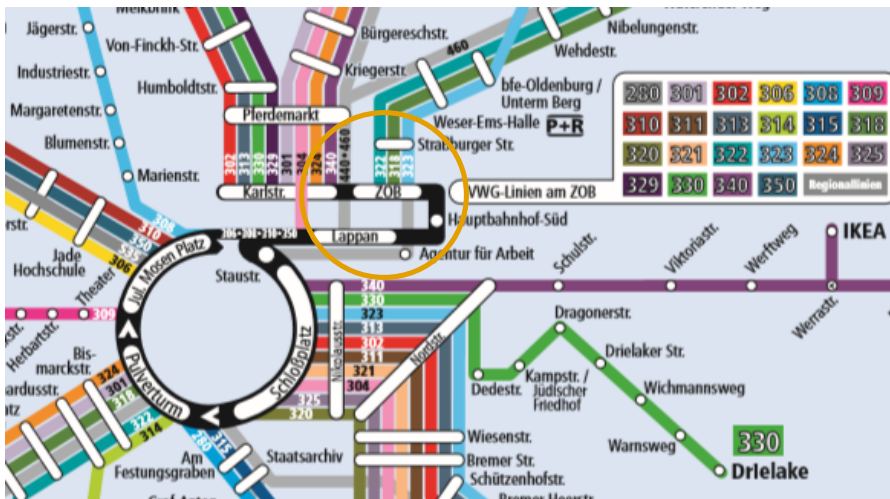
IBIS e.V. liegt direkt am Oldenburger Hauptbahnhof. Verlassen Sie den Hauptbahnhof in Richtung Bahnhofplatz. Überqueren Sie die Moslestraße. Halten sich links für die Gebäude in der Klävemannstraße oder rechts für die Gebäude in der Kaiserstraße.



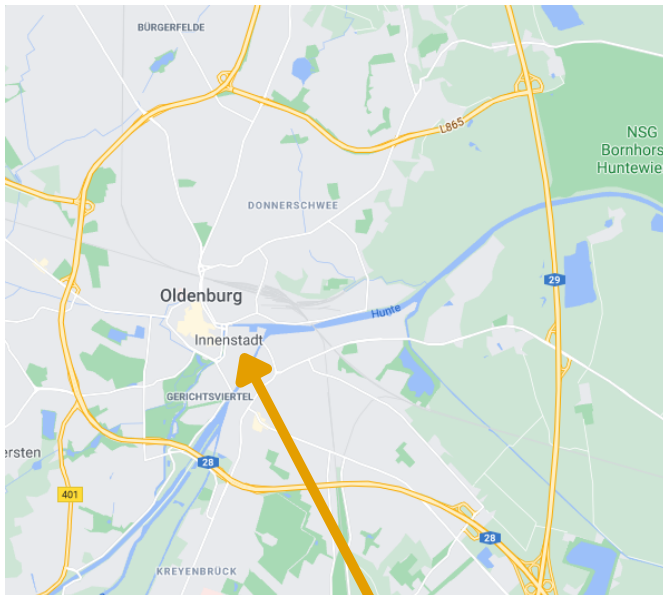
Mit dem Bus



Um IBIS e.V. mit dem Bus zu erreichen, fahren Sie bis zum Oldenburger ZOB (Zentraler Omnibusbahnhof) oder bis zur Haltestelle Hauptbahnhof Süd. Den ZOB erreichen sie mit allen Buslinien der VWG. Sollten Sie am ZOB aussteigen, durchqueren Sie den Hauptbahnhof, sodass Sie den Bahnhofplatz erreichen. Von hier aus erreichen Sie die Klävemann/- und Kaiserstraße in etwa zwei Minuten zu Fuß (siehe Karte Seite 1).



Anreise mit dem PKW



In der Güterstraße (siehe Seite 1) befindet sich ein Parkplatz auf der Rückseite der IBIS. e.V. Gebäude. Die Gebäude in der Klävemannstraße 14/ 16 und Kaiserstraße 14 sind von hier aus zu Fuß zu erreichen. Für diesen Parkplatz ist ein Tagesausweis von IBIS e.V. nötig. Der Tagesausweis kann unter veranstaltung@ibis-ev.de bestellt werden.

Ansonsten besteht die Möglichkeit in Seitenstraßen oder am Hauptbahnhof oder ZOB zu parken.

IBIS e.V.



- **Von Norden (aus Richtung Ostfriesland)**

Von der A29 die Ausfahrt 14-Oldenburg/Ohmstede Richtung Elsfleth/Berne nehmen. Dann die L865 fahren und Richtung Donnerschwee/EWE Arena abfahren. Über die Straßburger Straße auf die Güterstraße fahren.

- **Von Westen und Süden (aus Richtung Bremen oder Osnabrück)**

Von der A28 Ausfahrt 14 Oldenburg-Maschweg verwenden und ins Oldenburger Zentrum fahren. Vom Schloßwall auf den Stau und schließlich in die Güterstraße fahren.

